

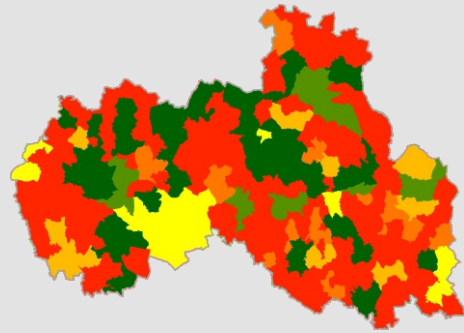
Členění území na městské a venkovské oblasti je velmi důležitým hlediskem pro správné zaměření podpory rozvoje těchto území. Metodik pro vymezení venkova je ale celá řada a záleží na konkrétním účelu, pro který je vypracována.

Aktuálně platné vymezení venkovských oblastí Libereckého kraje bylo provedeno v rámci zpracování Programu rozvoje Libereckého kraje 2014-2020 a je založeno na porovnání obcí z hlediska 9 vybraných ukazatelů. Pro všechny ukazatele byla použita aktuální data dostupná v době zpracování (duben 2014). Toto vymezení je využíváno například v rámci Programu obnovy venkova v Dotačním fondu Libereckého kraje.

V následujících mapových schématech jsou zobrazeny hodnoty sledovaných ukazatelů v jednotlivých obcích.

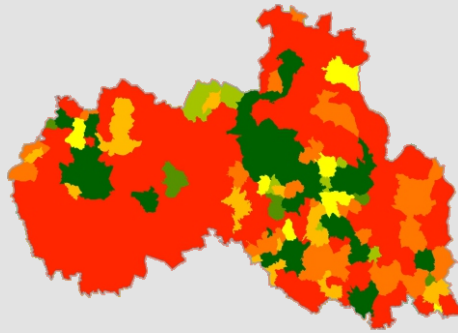
## Počet obyvatel

počet obyvatel v obci



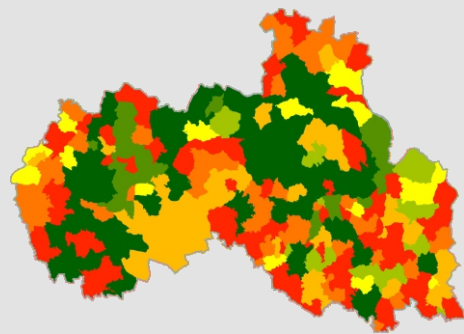
## Hustota zalidnění

počet obyvatel v přepočtu na jednotku rozlohy

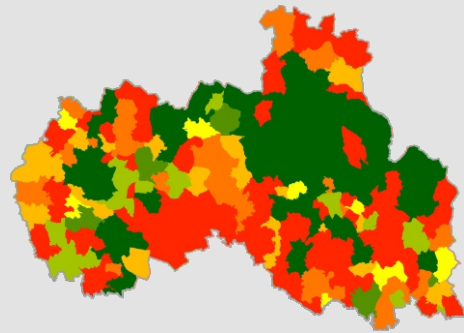


## Dopravní obslužnost

počet spojů veřejné dopravy ve středu

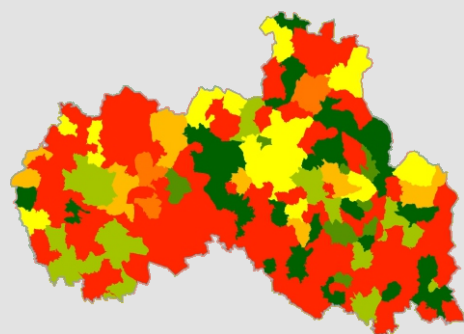


počet spojů veřejné dopravy v sobotu



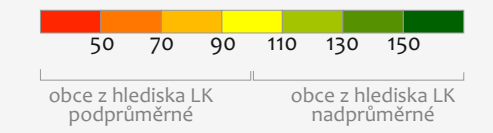
## Občanská vybavenost

počet ordinací praktického lékaře nebo detašovaných pracovišť v přepočtu na obyvatele



Nejčastěji se pro vymezení venkova používá ukazatel populační velikosti obcí, kdy se jako hranice udává velikost 2000 obyvatel. V Libereckém kraji vychází průměrná populační velikost obcí 2040, takže všechny obce, které jsou z hlediska ukazatele Počet obyvatel vyhodnoceny jako podprůměrné, lze považovat za venkovské.

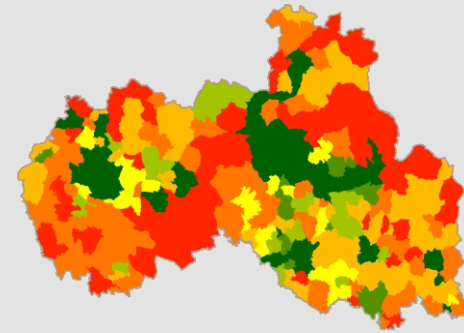
průměrná hodnota za celý Liberecký kraj = 100



\* barevná škála platí pouze pro mapová schémata zobrazená na této straně

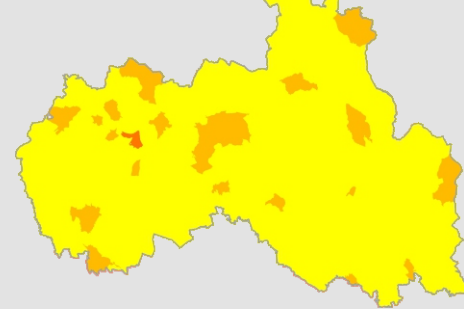
## Podíl zastavěné plochy

podíl zastavěné plochy na celkové rozloze obce

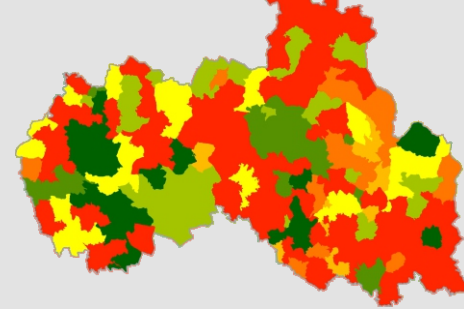


## Technická infrastruktura

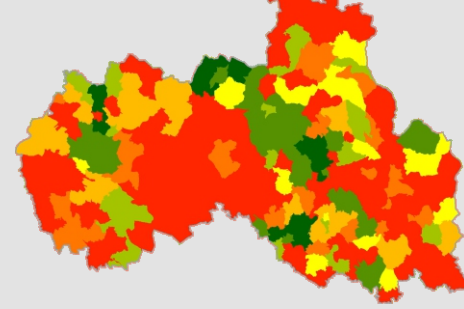
domy napojené na vodovod v přepočtu na celkový počet domů



domy napojené na kanalizaci v přepočtu na celkový počet domů

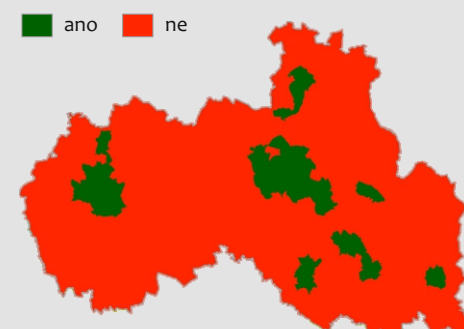


domy napojené na plynovod v přepočtu na celkový počet domů

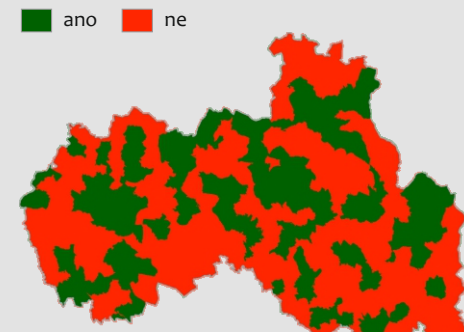


## Institucionální vybavení

obce s rozšířenou působností

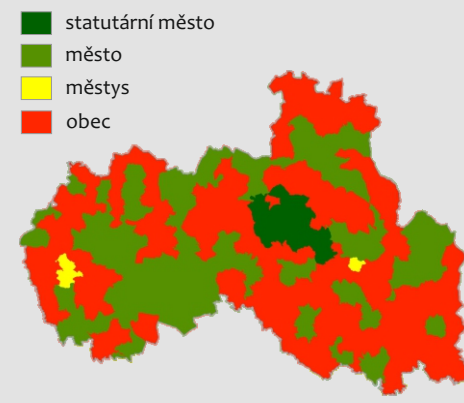


matriční úřady



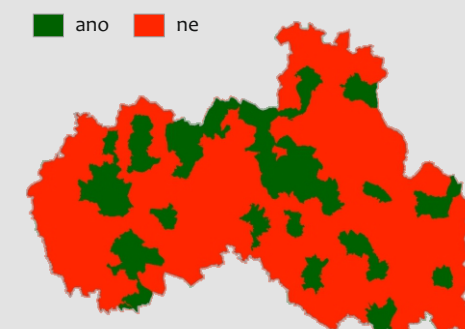
## Statut obce

statut dané obce



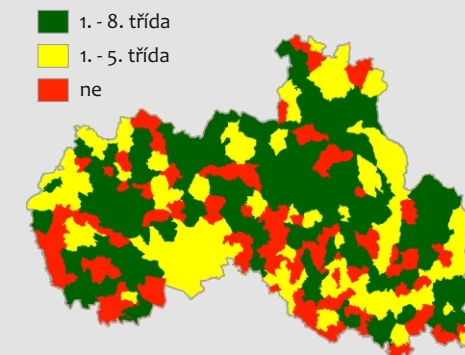
pro snadnější orientaci v kartogramech je na konci publikace zobrazena mapa se správními obvody a názvy všech obcí

pověřené obecní úřady

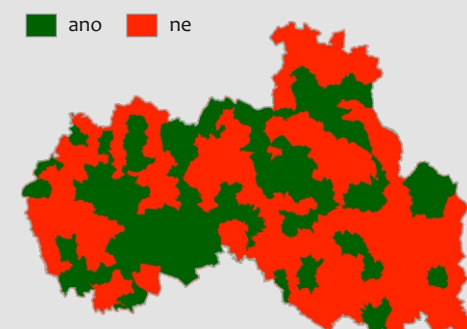


## Občanská vybavenost

existence základní školy



stavební úřady



Vyskeř - obec oceněná v soutěži Vesnice roku Libereckého kraje 2017

Všechny venkovské obce nelze považovat za rovnocenné, protože každá obec má své specifické problémy i rozvojový potenciál, a proto je možné venkov typologicky dále rozčlenit. V rámci Programu rozvoje kraje je využita typologie z hlediska funkčního, urbanistického a typologie s ohledem na potřebu vnější pomoci.

## Venkovské oblasti

85% obcí \* 25% obyvatel \* 69% rozlohy

venkovské oblasti  
městské oblasti

0 10 km

